

ŠPANIĚLSKO GALICIA


SANTIAGO
DE COMPOSTELA

PONTEVEDRA


VIGO

CIES ISLANDS

LA CORUÑA



Š P A N I E L S K O E S P A Ñ A S P A I N





Hlavné mesto Madrid **Rozloha** 504 782 km²
Najvyšší bod Pico de Teide (3718 m n. m.)
Časové pásmo +1 **Počet obyvateľov** 44 708 964 **Jazyk**
španielčina, regionálne – katalánčina, baskičtina, galícijsčina



Náboženstvo katolícke
Štátne zriadenie Konštitučná monarchia federatívneho typu
Vznik 1714 (zjednotenie) **Kráľ** Juan Carlos I.
Mena Euro (EUR)



ŠPANIELSKO


Obľúbené Španielsko sa rozprestiera na Pyrenejskom poloostrove a je svojimi nádhernými zálivmi, ktoré sú vytvorené z dravého oceánu takzvaným mostom medzi Európou a Afrikou. Už samotná história Španielska so sebou prináša obrovské možnosti na kultúrne vyžitie, či zábavu. Určite poznáte slávne býčie zápasy corrida, všadeprítomnú vôňu pomarančov, vychýrené zábavné kluby, preplnené pláže na Costa Brava. Po vášnivom flamencu si môžete vychutnať slávny nápoj Sangria. Áno, toto všetko už poznáte. Skúste niečo nové a neostaňte iba pri stereotypoch, dovoľte nám, by sme Vám predstavili jeden z najkrajších kútov Španielska – Galíciu.





GALICIA
Hlavné mesto Santiago de Compostela
Najväčšie mesto Vigo
Rozloha 29 574 km²
Obyvateľstvo 2 772 533
Úradné jazyky španielčina, galijčina





GALICIA

Galícia leží v severozápadnej časti Španielska. Na juhu hraničí s Portugalskom, zo západu s Kastiliou – Leonom, na severe je omývaná Biskajským zálivom, zo západu buráčajúcim Atlantikom. Je jednou zo 17 autonómnych spoločenstiev Španielska. Autonómiu získala v r. 1981. Nádherné, špecifické prostredie je obývané potomkami Keltov hovoriacich v galicijčine, ktorá je podobná portugalčine. Úradným jazykom je samozrejme španielčina a galicijčina. Pobrežie je rozdelené na štyri časti. Južná časť pobrežia As Rías Baixas sa vyznačuje zálivmi zarezávajúcimi sa hlboko do vnútrozemia, bielym pieskom zaliatymi plážami, rybárskymi mestečkami ale aj väčšími prístavmi. Kde inde by ste si radšej dali vychýrené chobotničky s chutným miestnym bielym vínom? Ak sa rozhodnete ísť smerom na sever okolo mysu Cabo Fisterra (tzv. mys na konci sveta) zahľadte sa na tmavý drsný Atlantik a naozaj budete mať pocit, že tu sa všetko končí. Na skalnatom Costa de la Muerte (Pobrežie smrti) kedysi vyzerali ženy svojich mužov-rybárov, ktorých im oceán navždy zobral.

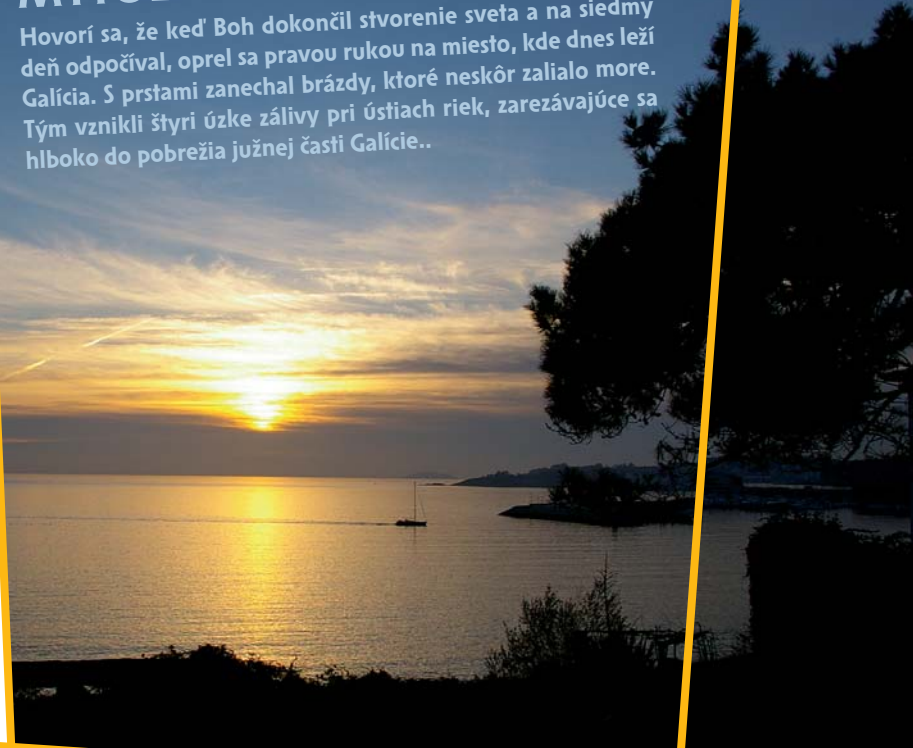
Vnútrozemie je väčšinou hornaté, vyplnené Galicijským masívom. Miestami siaha až do výšky 1778 m. (Cabeza de Manzaneda). Prechádzka po Galícii je určite zážitok, na každom kroku Vás uchvátia historické pamiatky, originálne stavby cruceiros (kamenné kríže, ktoré sú osadené z oboch strán sochou), hórres – na koloch postavené stavby, v ktorých sa skladovala kukurica, pazos. Pri prechadzke po Galícii môžete počuť všadeprítomný zvuk gájd s pohľadmi na krásne domy so záhradami a erbami na dverách. Galícia patrí k „zelenému Španielsku“, nakoľko je tu väčšinou upršané počasie. Nájdete tu nespočetné množstvo historických pamiatok ešte z doby bronzovej (napr. tajomné kruhové obrazce). V miestnych archeologických múzeách nájdete ukážky zbytkov opevnených sídlisk „castros“ ešte z čias Keltov.

Dnešní Galičania sú hrdí ľudia, ktorí sa vidia predovšetkým ako občania Galície, až potom ako Španieli. Majú svoj vlastný jazyk, regionálny parlament s autonómnymi právomocami a Keltskú kultúru ktorá pochádza predovšetkým z južného susedstva. Galícia oslavuje svoju kultúru rôznymi spôsobmi. Po celý rok sa tu konajú rôzne festivaly, na ktorých nemôže chýbať ani jeden Galičan. Veľmi radi sa obliekajú do tradičných krojov, tancujú a pochutnávajú si na svojej bohatej kuchyni. Samozrejme, že nechýbajú gajdy, ohňostroje.



MYTOLÓGIA

Hovorí sa, že keď Boh dokončil stvorenie sveta a na siedmy deň odpočíval, oprel sa pravou rukou na miesto, kde dnes leží Galícia. S prstami zanechal brázdy, ktoré neskôr zalialo more. Tým vznikli štyri úzke zálivy pri ústiach riek, zarezávajúce sa hlboko do pobrežia južnej časti Galície..





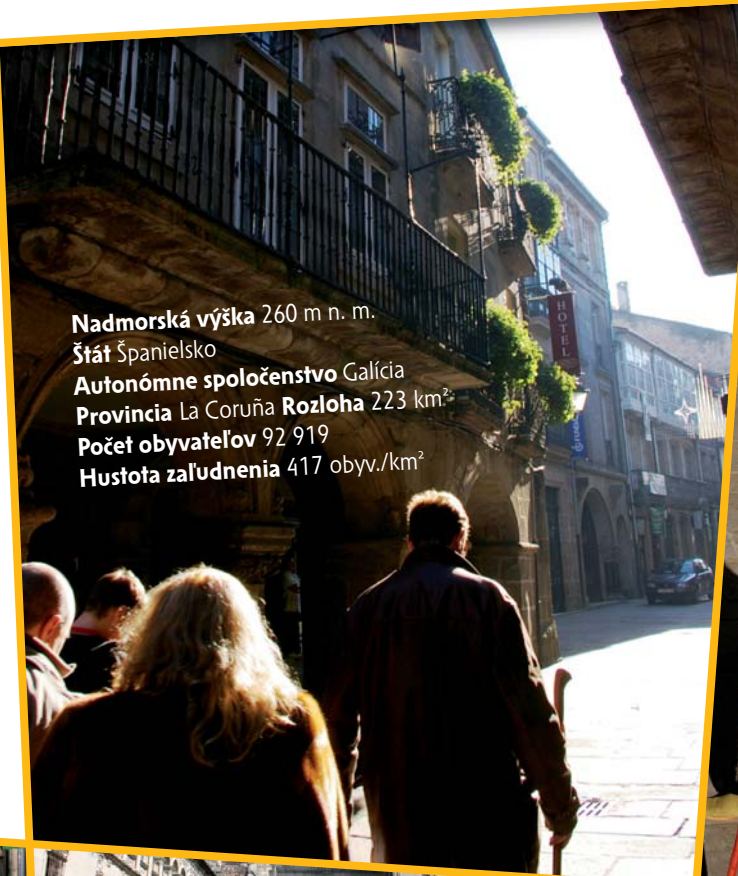


Radi by sme Vám predstavili preslávené pútnické miesto už od stredoveku – Santiago de Compostela, ktoré je aj hlavným mestom s asi 90 000 obyvateľmi. Ešte v stredoveku sa tu našiel údajný hrob sv. Jakuba, čo malo za následok založenie tohto mestiečka. Sv. Jakub v Galícii pravdepodobne kázal evanjelium. V roku 44-ho nechal v Jeruzaleme kráľ Herodes Agripa popraviť. Jeho učeníci premiestnili jeho pozostatky na miesto dnešnej katedrály Sv. Jakuba. Súčasná historická veda, túto tradíciu spochybňuje, po stáročiach bádania sa ju však nepodarilo potvrdiť, ale ani vyvrátiť.

SANTIAGO DE COMPOSTELA



☑ Pútnická cesta – z Francúzska do Santiaga de Compostela významne ovplyvnila hospodársky a kultúrny vývoj tohto kraja. Patrí medzi najkrajšie španielske mestá vôbec a má toho veľa čo ukázať. Nádherné historické pamiatky na čele s katedrálou sv. Jakuba. Pútnici sú v Španielsku braní ako súčasť kultúry, krajiny. Púť sa nazýva „Camino“. Na vlastných nohách sa vyberajú do Santiaga naprieč rôznymi mestami, dedinkami s batôžkom plným očakávaní a predstáv. Denne prejsť desiatky kilometrov nie je maličkosť, po ceste stretnete pútnické ubytovne, kde sú aj sprchy, miesto na prípravu jedla. Symboly pútnika smerujúceho do Santiaga sú žlté šípky a mušle. Ľudia prejdú túto púť z rôznych dôvodov. Pútnikmi sme vlastne celý život a táto cesta nám ukáže nielen krásy Galície, ale spoznáme aj o niečo viac seba a my budeme veľmi spokojní, ak Vám táto cesta naplní aj dušu. Mesto je vzdialené od La Coruña len 76 km a od Pontevedra 117 km.



Nadmorská výška 260 m n. m.
Štát Španielsko
Autonómne spoločenstvo Galícia
Provincia La Coruña Rozloha 223 km²
Počet obyvateľov 92 919
Hustota zaľudnenia 417 obyv./km²



O SV. JAKUBOVI

Sv. Jakub Starší bol synom galilejského rybára Zebedeja a Salome, ktorá patrila medzi ženy, ktoré sprevádzali Ježiša. Stála po jeho boku verne a bola svedkom pri jeho zmŕtvychvstaní. Jakub Starší patril spolu s Petrom a Jánom do trojice apoštolov, ktorých chcel mať Ježiš pri sebe. Prejav Ježišovej dôvery a náklonnosti sa Jakubovi a Jánovi veľmi páčil. Začali sa dokonca vyvyšovať nad ostatných apoštolov. Žiadali od Ježiša vyššie privilégiá. Chceli, aby ich Ježiš vo svojej sláve často spomínal. Salome, ako každá starostlivá matka im chcela pomôcť a viesť svojich synov k väčšej skromnosti. Ako hovorí Matúšovo evanjelium: "Vtedy k nemu prišla matka Zebedejcov so svojimi synmi, poklonila sa mu a prosila ho o čosi. On sa jej opýtal: 'Čo si praješ?' Odpovedala mu: 'Rozkáž, aby títo dvaja moji synovia sedeli s tebou v tvojom kráľovstve jeden na pravej a druhý na ľavej strane!' ale Ježiš jej riekol: 'Neviete, o čo žiadate. Či môžete piť kalich, ktorý mám ja piť?' Odpovedali mu: 'Môžeme.' Riekol im: 'Z môjho kalicha budete piť, ale dať niekomu sedieť po mojej pravej alebo ľavej strane nie je v mojej moci; to patrí tým, ktorým to určil môj Otec.' Ostatných apoštolov dané správanie pobúrilo a hrozila veľká roztržka. Vtedy musel Ježiš zasiahnuť a povedal: "Viete, že panovníci tvrdia vládnu nad národmi a mocnári im dávajú cítiť svoju moc. Medzi vami to tak nebude. Ale kto sa chce stať medzi vami popredným, nech sa stane vašim služobníkom!" Apoštol Jakub Starší sa po Ježišom Nanebovstúpení spolu s ostatnými apoštolmi zdržiaval v Jeruzaleme. Prijal s nimi Ducha Svätého a bol súčasťou organizácie prvej kresťanskej obce. O tom, že pôsobil na apoštolskej ceste nemáme žiadne spoľahlivé dôkazy, ako o tom hovorí legenda. Herodes Agripa I. prevzal v roku 40 – 41 vládu nad Palestínou. Chcel sa zavraždiť Židom s prenasledovaním vedúcich osobností mladej Cirkvi. Tým sa spečatil osud Jakuba Staršieho. Ako prvý z apoštolov bol uväznený a popravený mečom v rokoch 42 – 44. Hovorí sa, že jeho telesné pozostatky v mramorovom mauzóleu sa ešte v čase rímskeho obdobia dostali do Španielska na miesto, kde dnes stojí majestátna svätyňa v Santiagu de Compostela. Hrob bol zabudnutý v časoch sťahovania národov (5. – 7. stor.) a v čase maurských pádov (8. stor.). Až začiatkom deviateho storočia bol hrob opäť nájdený. Pôvodne na mieste postavili menší chrám. Svätyňu, ako ju poznáme dnes vybudovali v rokoch 1075 až 1128. už od 10. storočia je Santiago de Compostela pútnym cieľom z celého kresťanského sveta. Sv. Jakubovi, popri hlavných cestách, kadiaľ chodili pútnici vznikali kláštory, nemocnice, bratstvá.





BUDOVY V SANTIAGU

☐ THE RAJOY PALACE

Veľká a elegantná neoklasická budova z 18. storočia sa nachádza priamo oproti katedrále.

☐ THE COLEGIO DE SAN JERÓNIMO A COLEGIO DE FONSECA

Oba kláštory z 15. storočia boli založené Alfonzom III. De Fonseca. Neskôr sa tu založila univerzitná knižnica. Nachádza sa tu aj slávny zakonzervovaný rukopis z 11. storočia „Libro de Hojas“

☐ THE GELMIREZ PALACE

Nachádza sa oproti katedrále, vynikajúci príklad Románskeho slohu. Obzvlášť zaujímavé sú jeho rebrové klenby a sochárske diela.

☐ PLAZA DE LAS PLATERIAS

Námestie je pomenované podľa mnohých obchodíkov so striebrom (Platerias), ktoré nájdete pod jeho arkádami. Vidíte odtiaľto gotickú bránu katedrály a jedinou fasádu, ktorá je uchovaná v originálnom Románskom štýle, ako fantastická socha Kráľa Davida. Taktiež vám odporúčame vidieť Fuente de los Caballos, fontánu z 19. storočia, ktorá sa nachádza v strede námestia Casa del Cabildo (18. stor.) a Casa de los Canónigos (taktiež známu ako Conga)

☐ THE MONASTERY OF SAN PELAYO DE ANTEALTARES

S jej granitovou fasádou je to najstaršia budova v Santiagu. Kláštor bol zložený v 11. stor. na rozkaz Alphonsa II.

☐ PLAZA DE LA AZABACHERIA

Na tomto námestí sa pôvodne nachádzali „Dvere do neba“ (Puerta del Paradiso), cez ktoré prechádzali pútnici do katedrály. Budova, v akej ju poznáme dnes bola zmenená neoklasicistickou prácou Ventura Rodrigueza



V roku 1835 sa mesto stalo správcom kraja, aj napriek veľkej konkurencie omnoho väčšieho Viga. Je to krásne staré mesto s nespočetným množstvom rôznych plážičiek, množstvom historických budov, nádvorí. V Pontevedra, je možné navštíviť archeologické múzeum s exponátmi z keltských čias. Voľne v prírode narazíte na veľké množstvo exponátov ako sú 6000 rokov staré menhiry a dolmeny.






Najväčším mestom je malebné Vigo, ktoré je známe pre svoj veľký prístav, rybárstvo (najdôležitejšia časť ekonomiky mesta), kultúru aj šport. Dokonca bola podľa tohto mesta pomenovaná aj planétka 127870 Vigo.



▣ Geografická poloha mesta, odkrytá pre Atlantik zaručuje vlhké mierne zimy a príjemné teploty v lete. Obyčajne ešte v októbri sa teplota šplhá na neuveriteľných 25 °C, miestami s príjemným ľahkým dažďom. Vigo je moderné mesto s pozitívnym pohľadom do budúcnosti v súlade so svojou históriou a klimatickými podmienkami

▣ Mesto má pre návštevníkov veľa zaujímavých miest. Vela parkov a záhrad. Nádherné námestia a historické budovy. Stred mesta je oficiálne „Porta del Sol“, kde je vysoká socha zvaná Sireno. Pozlátená socha je dielom Paca Leira a znázorňuje postavu, ktorá je napol človek a napol morská príšera.





📍 Vigo bolo v roku 1585 a 1589 napadnuté anglickým pirátom Franciscom Drakeom. Lode plné ukradnutých pokladov potopili spojené britské a holandské flotily v miestnom prístave v roku 1702. Hovorí sa, že časť z bohatstva ešte stále leží na dne.

📍 **Náš tip:** navštívte ZOO





CÍES ISLANDS

Je prírodná rezervácia, ktorá sa nachádza priamo oproti mestu Vigo.

☐ Cíes ostrovy alebo „Ostrovy Boha“ ako boli známe ešte z Rímskych čias sú rajom na zemi pre všetkých ľudí, ktorí si radi užijú kúsok raja spojeného s nádhernou prírodou všade naokolo, kam len oko dovidí. Prekrásne pieskové pláže spojené s nezaplátiteľným tichom.

☐ Cíes je súostrovie troch ostrovov – **Monte Agudo Island** (alebo Severný ostrov), **Faro Island** a **San Martiño Island** (alebo Južný ostrov). Prvé dva ostrovy sú spojené pieskovým násypom a volá sa Rodas Beach, v jej strede je lagúna. Aby ste mohli túto nádhru vidieť na vlastné oči, musíte si prenajať loďku lodného servisu z Viga, Cangasu alebo Baiona. Prístup na ostrovy je jedine v letných mesiacoch a na Veľkonočné sviatky. Južný ostrov je jediný z troch ostrovov, na ktorý je možné sa dostať iba pomocou súkromných lodiek.

Prezývka Olivové mesto Status mesto Územie Galícia
 Štát Španielsko Počet obyvateľov 294 772 Hustota zaľudnenia
 2 692 obyvateľov/km² Rieka pretekajúca mestom Lagares
 Poštový obvod Vigo Starostka Corina Porro Martínez






CÍES ISLANDS



LA CORUÑA

Je druhé najväčšie mesto v Galícii po Vigo s takmer 250 000 obyvateľmi. V mestečku nájdete veľa románskych kostolov a kamenné paláce so zasklenenými verandami. Nachádza sa tu Herkulesova veža (Torre de Hércules), najstarší maják na svete, ktorý bol postavený Rimanmi. S majákom a legendárnym Herkulesom sa traduje mýtický príbeh, kde Herkules bojoval a porazil obra Geryona. Jeho uťatú hlavu pochovali blízko miesta, kde sa momentálne maják nachádza.



INZERCIA



SAFFARI

Ďakujeme, že ste nahliadli do zaujímavého sveta, ktorý môžete aj spoznať. Zažite niečo netradičné a nové a prijmite naše pozvanie do Galície.

Pre jednotlivcov aj skupiny organizujeme poznávacie zájazdy do krásnej Galície podľa vášho záujmu. Ubytovanie zabezpečujeme podľa vašich kritérií v dvoj až 5-hviezdičkových hoteloch.

Doprava – letecká, autobusová alebo individuálna.

Veľmi radi vám zodpovieme otázky. Kontaktujte nás alebo vás osobne radi privítame.



CK SAFFARI
cestovná kancelária
Laurinská 11
811 01 Bratislava
Tel/fax: **+421 2 5441 96 49-50**
E-mail: **info@saffari.sk**
www.saffari.sk

